

**Genehmigung 1. Nachtrag zur Vereinbarung
zwischen der Bundesrepublik Deutschland,
vertreten durch den Leiter des
Straßenbauamtes Neustrelitz, dem Landkreis
Mecklenburgische Seenplatte, vertreten durch
den Landrat und der Stadt Dargun, vertreten
durch den Bürgermeister, über die Umstufungen
in Dargun nach Fertigstellung und
Verkehrsfreigabe der B110 Ortsumgehung
Dargun**

<i>Organisationseinheit:</i> Bauwesen <i>Bearbeitung:</i> Diana Wegner	<i>Datum</i> 20.10.2022 <i>Verantwortlich:</i>
---	--

<i>Beratungsfolge</i>	<i>Geplante Sitzungstermine</i>	<i>Ö / N</i>
Bauausschuss der Stadt Dargun (Vorberatung)	02.11.2022	Ö
Stadtvertretung der Stadt Dargun (Entscheidung)	29.11.2022	Ö

Beschlussvorschlag

Die Stadtvertretung stimmt dem 1. Nachtrag zur Vereinbarung zwischen der Bundesrepublik Deutschland, vertreten durch den Leiter des Straßenbauamtes Neustrelitz, dem Landkreis Mecklenburgische Seenplatte, vertreten durch den Landrat und der Stadt Dargun, vertreten durch den Bürgermeister, über die Umstufungen in Dargun nach Fertigstellung und Verkehrsfreigabe der B110 Ortsumgehung Dargun zu.

Begründung

Die bereits mit Beschluss 44/2020 genehmigte Vereinbarung zur Umwidmung, Einziehung und Rückbau von Landes-, Kreis- und Gemeindestraßen im Zuge der Herstellung der Ortsumgehung B110 muss laut Hinweis der Planfeststellungsbehörde konkretisiert werden. Es wurden ausführlichere Beschreibungen in der Vereinbarung (siehe gelbe Markierung) und Nullpunkte im anliegenden Widmungsplan ergänzt.

Die Unterzeichnung des Nachtrages durch alle drei beteiligte Parteien muss im November 2022 erfolgen, um den angestrebten Planfeststellungsbeschluss in 2022 nicht zu gefährden.

Finanzielle Auswirkungen

GESAMTKOSTE N	AUFWAND/AUSZAHLUNG IM LFD. HH-JAHR	AUFWAND/AUSZAHLUN G JÄHRL.	ERTRAG/EINZAHLUN G JÄHRL.
--------------------------	---	---------------------------------------	--------------------------------------

00,00 €	00,00 €	00,00 €	00,00 €
---------	---------	---------	---------

FINANZIERUNG DURCH

VERANSCHLAGUNG IM HAUSHALTSPLAN

Eigenmittel	00,00 €	Im Ergebnishaushalt	Ja / Nein
Kreditaufnahme	00,00 €	Im Finanzhaushalt	Ja / Nein
Förderung	00,00 €		
Erträge	00,00 €	Produktsachkonto	00000-00
Beiträge	00,00 €		

Anlage/n

2	1.NT_UmwidmungVE_P11 Vereinbarung (öffentlich)
3	Anlage zur Umstufungsvereinbarung Widmungsplan (öffentlich)
4	Anlage zur Vereinbarung Knotenpunkt (öffentlich)

1. Nachtrag zur Vereinbarung

zwischen

der Bundesrepublik Deutschland
vertreten durch das Land Mecklenburg-Vorpommern
endvertreten durch den Leiter des Straßenbauamtes Neustrelitz, Jens Krage
nachstehend – **Straßenbauamt Neustrelitz** – genannt
und dem Landkreis Mecklenburgische Seenplatte
Platanenstraße 43
17033 Neubrandenburg
vertreten durch den Landrat Heiko Kärger
nachstehend – **Landkreis MSE** – genannt
und der Stadt Dargun
Platz des Friedens 6
17159 Dargun
vertreten durch den Bürgermeister Sirko Wellnitz
nachstehend – **Stadt Dargun** – genannt

über die Umstufungen in Dargun nach Fertigstellung und Verkehrsfreigabe der **B 110 Ortsumgehung Dargun**

am 28.10.2020/10.11.2020 und 19.11.2020 unterzeichnet.

Der § 3

Umstufungen/Einziehung

wird um die nachfolgenden Punkte ergänzt:

Die Vertragspartner sind sich einig, dass nachfolgende Teilabschnitte wie folgt beschrieben werden:

4.1 Die neu gebauten Teilstrecken der Kreisstraße MSE 50 werden von NK 2043040 bis Nullpunkt 2043040A, Stat. Bau-km 0+000 bis Stat. Bau-km 0+108 und im Abschnitt 10 bis Stat. Bau-km 0+342,020 gewidmet.

4.2 Die MSE 50 beginnt neu am NK 2043040 an der B 110n, verläuft über den Nullpunkt 2043040A und endet am NK 2042124 an der Grenze zum Landkreis Rostock.

6. Rückbau und Einziehung des gemeindlichen Lindenweges nördlich der zukünftigen B 110n auf einer Länge von 80 m.

- 7.1 Rückbau und Einziehung der Kreisstraße K 49 (nördlich der B 110n) auf einer Länge von 180 m.
- 7.2 Rückbau und Einziehung der Kreisstraße K 49 (südlich der B 110n) auf einer Länge von 90 m.
- 7.4 Die MSE 49 beginnt neu am Nullpunkt 2043040A an der MSE 50 endet am NK 2043016.
- 7.3 Die neu gebauten Teilstrecken der Kreisstraße MSE 49 werden vom Nullpunkt 2043040A, Stat. Bau-km 0+000 bis Stat. Bau-km 0+189,695 gewidmet.

Die Anlagen zur Vereinbarung

- Plan der Umstufungen und
- Detailplan für den Knoten B 110/K 50

werden mittels Deckblättern geändert und ausgetauscht.

§ 7

Ausfertigung und Änderungen der Vereinbarung

Dieser 1.Nachtrag zur Vereinbarung ist dreifach gefertigt, besteht aus 2 Seiten und 2 Anlagen.

Das Straßenbauamt, der Landkreis und die Stadt erhalten jeweils eine Ausfertigung.

Änderungen und Ergänzungen dieser Vereinbarung bedürfen der Schriftform.

Anlagen: - Plan der Umstufungen
 - Detailplan für den Knoten B 110/K 50

Für den Baulastträger der Bundes- und Landesstraßen

Neustrelitz den,

Jens Krage
 Leiter des Straßenbauamtes

Siegel

Für den Baulastträger der Kreisstraßen

Neubrandenburg den,

Heiko Kärger
 Landrat des Landkreises MSE

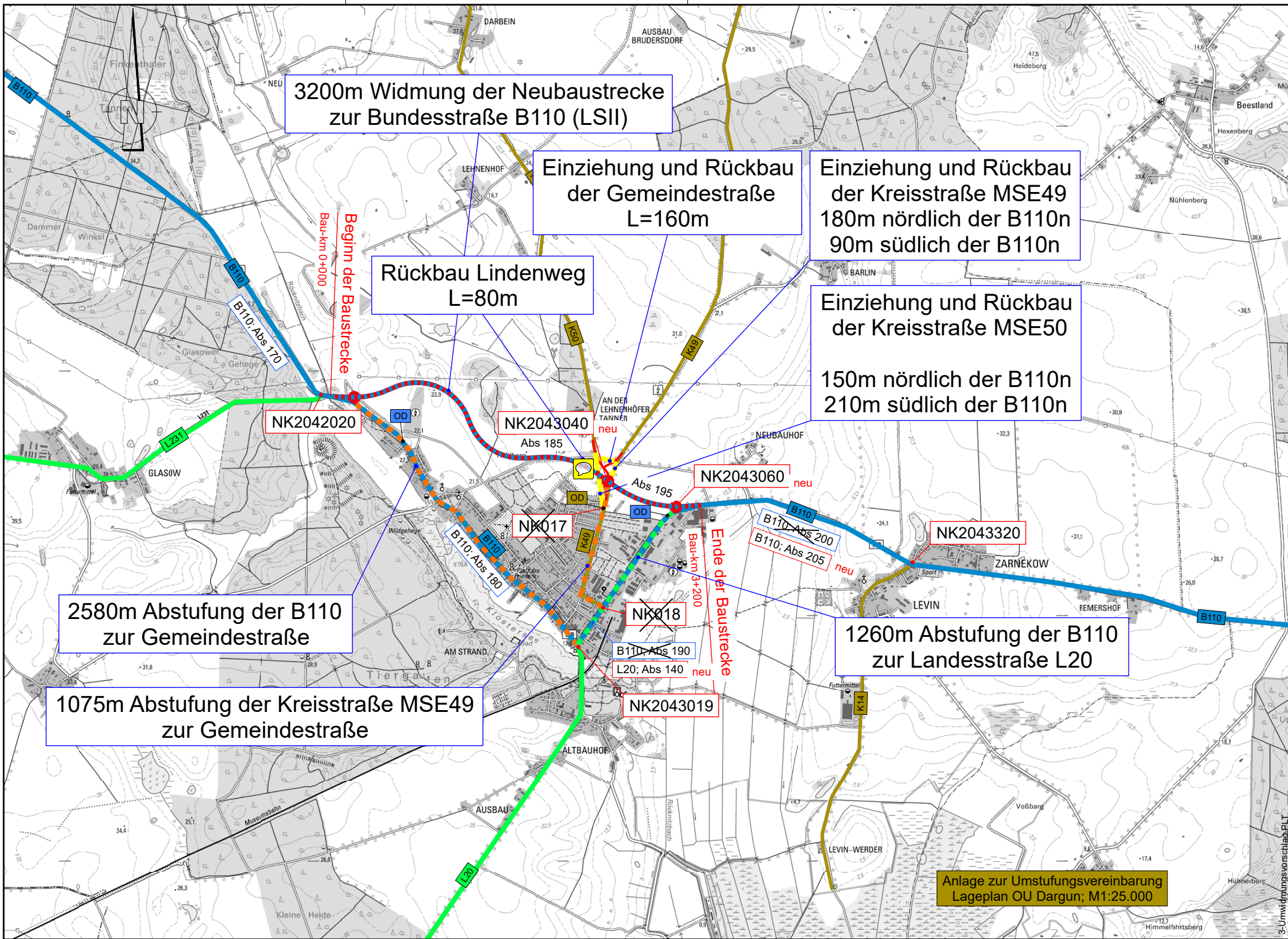
Siegel

Für den Baulastträger der Gemeindestraßen

Dargun den,

Sirko Wellnitz
 Bürgermeister der Stadt Dargun

Siegel



3200m Widmung der Neubaustrecke zur Bundesstraße B110 (LSII)

Einziehung und Rückbau der Gemeindestraße L=160m

Einziehung und Rückbau der Kreisstraße MSE49 180m nördlich der B110n 90m südlich der B110n

Rückbau Lindenweg L=80m

Einziehung und Rückbau der Kreisstraße MSE50 150m nördlich der B110n 210m südlich der B110n

NK2042020

NK2043040

NK2043060

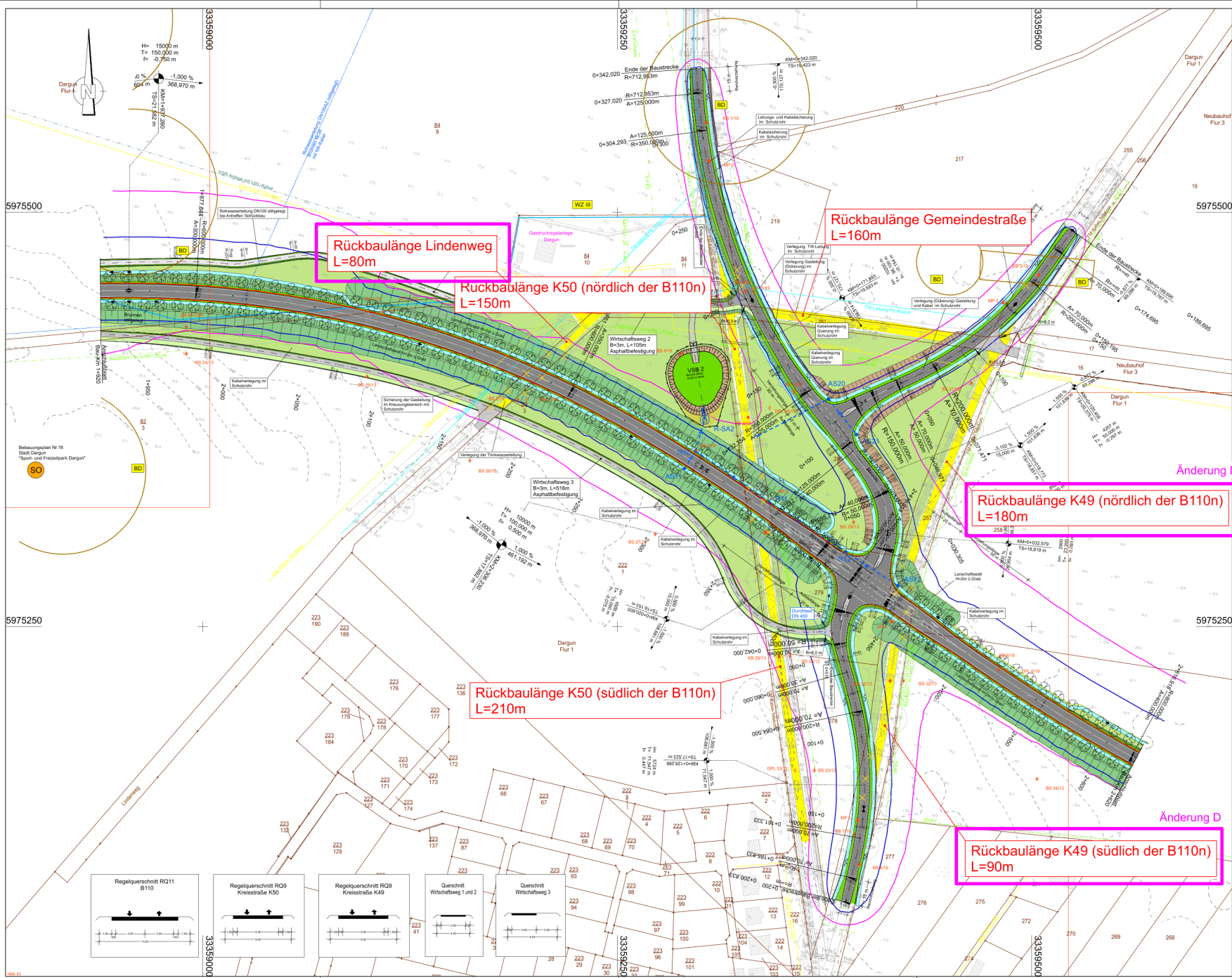
NK2043320

2580m Abstufung der B110 zur Gemeindestraße

1075m Abstufung der Kreisstraße MSE49 zur Gemeindestraße

1260m Abstufung der B110 zur Landesstraße L20

Anlage zur Umstufungsvereinbarung Lageplan OU Dargun; M1:25.000



Rückbaulänge Lindenweg
L=80m

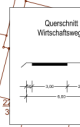
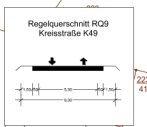
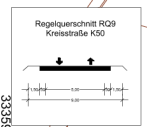
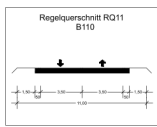
Rückbaulänge K50 (nördlich der B110n)
L=150m

Rückbaulänge Gemeindefstraße
L=160m

Rückbaulänge K49 (nördlich der B110n)
L=180m

Rückbaulänge K50 (südlich der B110n)
L=210m

Rückbaulänge K49 (südlich der B110n)
L=90m




Zeichenerklärung

	Dammböschung		Gradientenholz-Netzpunkt
	Einrichtflächenboschung		Neigungsrichtung mit Angabe von Gefälle () bzw. Steigung in Prozent, Länge der Gefälle/Steigungsstrecke und Halbmesser
	Fahrbahn mit Achse		Fahrbahnneigung 2,5%
	Radweg		Alleebaum
	Wirtschaftsweg		
	Straßenbefestigung		
	Sockelgraben		
	Regenwasserleitung mit Schacht		
	Fahrspurkathetensystem		
	Zaun		

Versorgungseinrichtungen	Gebiete und Flächen
	Inmissionsschutz
	Schutzgebiete

Sonstiges	
	Bohrpunkte
	Baufähigkeitsgrenze
	freizuhaltendes Sichtfeld
	Flächenverengung
	Baufüllung
	Abbruch, Rückbau
	Nr. im Regelquerschnitt (L11)

Leitungsinformation nicht zur Maßentnahme geeignet



Lage-system: ETRS89	Höhen-system: DHHN 92
	INROS LACKNER SE Rosa-Luxemburg-Straße 16 18055 Rosow Tel. 0381-9587-50 Fax 0381-9587-844
	Straßenbaumt Schwerin Fampower-Straße 68 19061 Schwerin
Nr.	Art der Änderung
	Datum
	Zeichen

FESTSTELLUNGSENTWURF

Straßenbauverwaltung	Land Mecklenburg Vorpommern Straßenbaumt Schwerin	Umlage / Blatt-Nr.: 514
Straße/ Abschn.-Nr./ Station: B110 / Abs. 180 / Km 0,05 bis Abs. 200 / Km 1,1	PROJIS-Nr.	Lageplan 4
		Maßstab: 1:1000

B110; Ortsumgehung Dargun	
aufgestellt:	SBA Schwerin
gezeichnet:	IA, Thomas
Schwerin, den 16.12.2020	
Anlage zur Vereinbarung	
U12_LP Knoten B 110n_K 50 Deckblatt D	